



АДМИНИСТРАЦИЯ ГОРОДА ПЕРМИ
ДЕПАРТАМЕНТ ЗЕМЕЛЬНЫХ ОТНОШЕНИЙ

РЕШЕНИЕ

о размещении объектов № 21-01-44-239 от 12 МАР 2021

г. Пермь, ул. Сибирская, 15

Департамент земельных отношений администрации города Перми в соответствии с пунктом 3 статьи 39.36 Земельного кодекса Российской Федерации, Положением о порядке и условиях размещения объектов на землях или земельных участках, находящихся в государственной или муниципальной собственности, на территории Пермского края без предоставления земельных участков и установления сервитутов, публичного сервитута, утвержденным постановлением Правительства Пермского края от 22.07.2015 № 478-п

разрешает ООО «ПГК» (ИНН 5904039360, ОГРН 1025900912707, место нахождения: 614033, Пермский край, г. Пермь, ул. Василия Васильева, 1)

размещение объекта: проезды, в том числе вдольтрассовые, и подъездные дороги, для размещения которых не требуется разрешения на строительство

способ размещения объекта: наземный

на землях: государственная собственность на которые не разграничена

на срок: 1 год

местоположение: г. Пермь, Индустриальный район, ул. Промышленная

Территория, согласно схеме, расположена в зонах с особыми условиями использования территорий: охранный зона объектов электросетевого хозяйства, приаэродромная территория аэродрома аэропорта Большое Савино.

ООО «ПГК»:

1. Соблюдать правила охраны электрических сетей, установленные постановлением Правительства Российской Федерации от 24.02.2009 № 160 «О порядке установления охранных зон объектов электросетевого хозяйства и особых условий использования земельных участков, расположенных в границах таких зон»;

2. Соблюдать правила охранных зон воздушного пространства, установленные постановлением Правительства Российской Федерации от 11.03.2010 № 138 «Об утверждении Федеральных правил использования воздушного пространства Российской Федерации».

3. В соответствии с пунктом 7(2) Положения о порядке и условиях размещения объектов на землях или земельных участках, находящихся в государственной или муниципальной собственности, на территории Пермского края без предоставления земельных участков и установления сервитутов, публичного сервитута, утвержденного постановлением Правительства Пермского края от 22.07.2015 № 478-п, представить в департамент земельных отношений в течение 1 месяца с момента размещения объектов материалы контрольной

геодезической съемки размещенных объектов на бумажном и электронном носителях на безвозмездной основе.

В соответствии со статьей 20¹ Закона Пермского края от 14.09.2011 № 805-ПК «О градостроительной деятельности в Пермском крае» ООО «ПГК»:

Не позднее, чем за 10 рабочих дней до начала строительства и реконструкции безвозмездно передать в департамент градостроительства и архитектуры администрации города Перми один экземпляр копий разделов проектной документации, предусмотренных пунктом 1 части 12 статьи 48 Градостроительного кодекса Российской Федерации.

В течение 10 рабочих дней после окончания работ по строительству, реконструкции безвозмездно передать в департамент градостроительства и архитектуры администрации города Перми схему, отображающую расположение объекта и сетей инженерно-технического обеспечения, подписанную ООО «ПГК», с приложением текстового и графического описания местоположения границ охранной и санитарно-защитной зоны, перечень координат характерных точек границ такой зоны.

Приложение: схема предполагаемых к использованию земель или части земельного участка (на 1 л. в 1 экз.).

И. о. первого заместителя
начальника департамента



Н.М.Санникова

Схема предполагаемых к использованию земель или части земельного участка

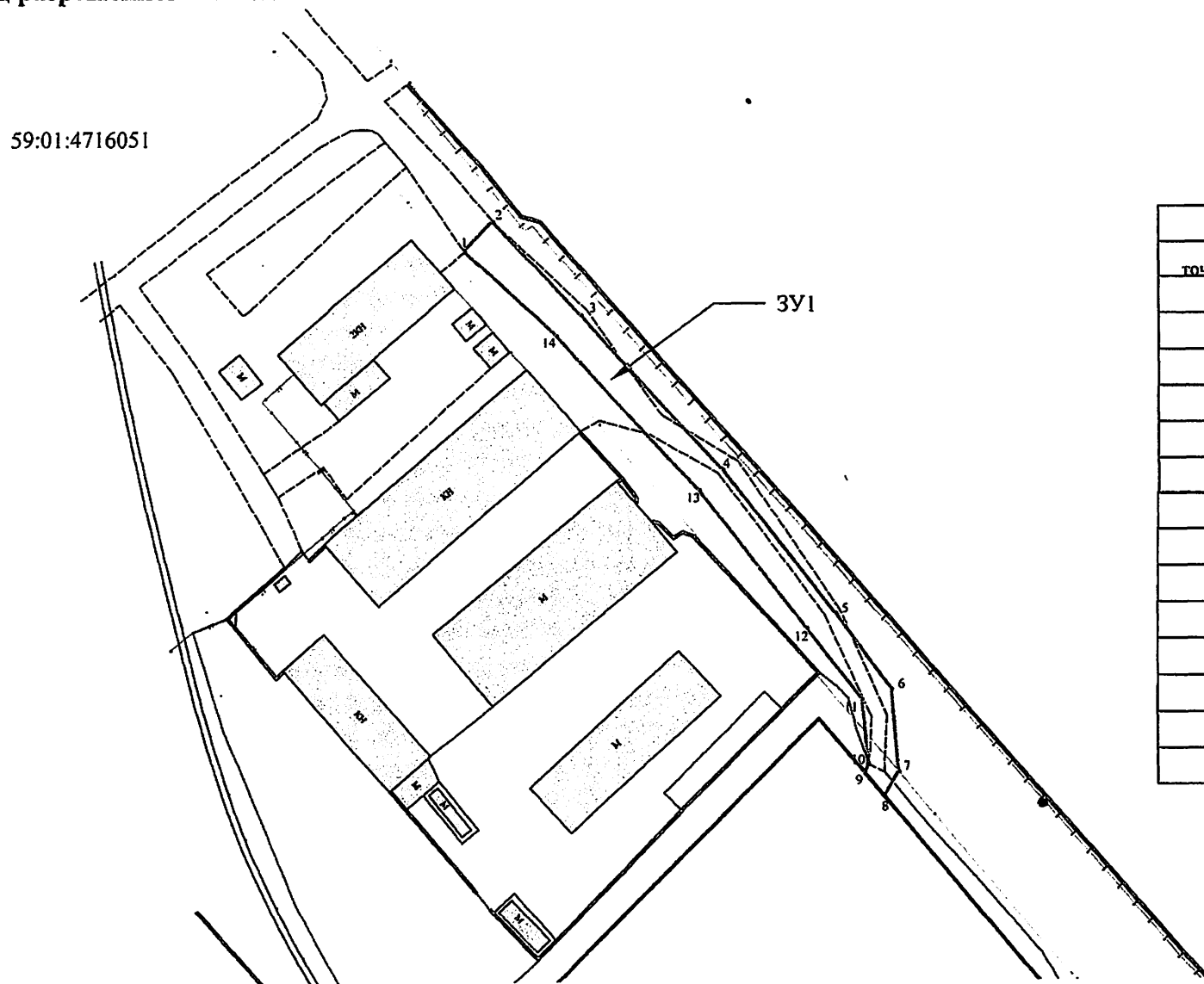
Объект: проезды, в том числе вдольтрассовые, и подъездные дороги, для размещения которых не требуется разрешения на строительство (съезд с автомобильной дороги общего пользования)

Местоположение: Пермский край, г. Пермь, Индустриальный район, ул. Промышленная

Площадь земель или части земельного участка: 1161 кв.м.

Категория земель: земли населенных пунктов

Вид разрешенного использования: -





№ точки границы	X	Y
1	508507.49	2226543.79
2	508514.28	2226550.24
3	508492.74	2226569.96
4	508457.33	2226601.53
5	508424.29	2226626.71
6	508407.00	2226639.08
7	508388.23	2226640.49
8	508382.47	2226637.24
9	508387.84	2226632.81
10	508389.83	2226633.83
11	508404.73	2226632.42
12	508420.94	2226620.10
13	508452.66	2226596.21
14	508488.06	2226564.31

59:01:4716051:557

Описание границ смежных землепользователей:

от 8 точки до 9 точки - земельный участок 59:01:4716051:557

Условные обозначения:

	вновь образованная часть границы, сведения о которой достаточны для определения ее местоположения
	существующая часть границы, имеющиеся в ЕГРН, сведения о которой достаточны для определения ее местоположения
59:01:4716051	номер кадастрового квартала
59:01:4716051:557	кадастровый номер земельного участка
•1	характерная точка границы
ЗУ1	испрашиваемый земельный участок

Масштаб 1:2000

генеральный директор ООО "УК "Гипсополимер"
Заявитель: управляющей организации ООО "ПГК"
(подпись, расшифровка подписи)

 И.А. Емельянова

МП
(для юридических лиц
индивидуальных предпринимателей)

Верно